

maître d'ouvrage

préfecture de Meurthe-et-Moselle



Ministère de l'Équipement, du Transport, du Logement et de l'Énergie
Ministère de l'Environnement, du Climat et de l'Énergie

Plan de Prévention des Risques Naturels
Inondations

Commune de Jarry
Plan de zonage





vu pour être annexé à l'arrêté du 18/09/2006

Le préfet
Signé
Claude BALAND

400 200

échelle 1/5 000

Légende :

-  Zone R : Préservation
-  Zone B : Protection
-  Zone V : Prévention
-  Cote de crue de référence

N



Echelle : 1/25 000

