
















Légende:

- RD603 
 - Réseau hydrographique 
 - Sentiers 
 - Bâti existant 
 - Centre urbain 
 - Extensions 
 - Secteurs d'activités 
 - Espace agricole 
-
- Développement de l'habitat à court terme 
 - Développement urbain à long terme 
 - Développement de l'activité 
 - Espace naturel protégé 
 - Patrimoine boisé 
-
- Projets 
 - Entrées de ville 
-
- plan de gestion et d'aménagement du marais de Droitaumont 