À vélo vers une ville plus verte

Le pré-projet

présentation des aménagements
Partie 1 – Moulinelle

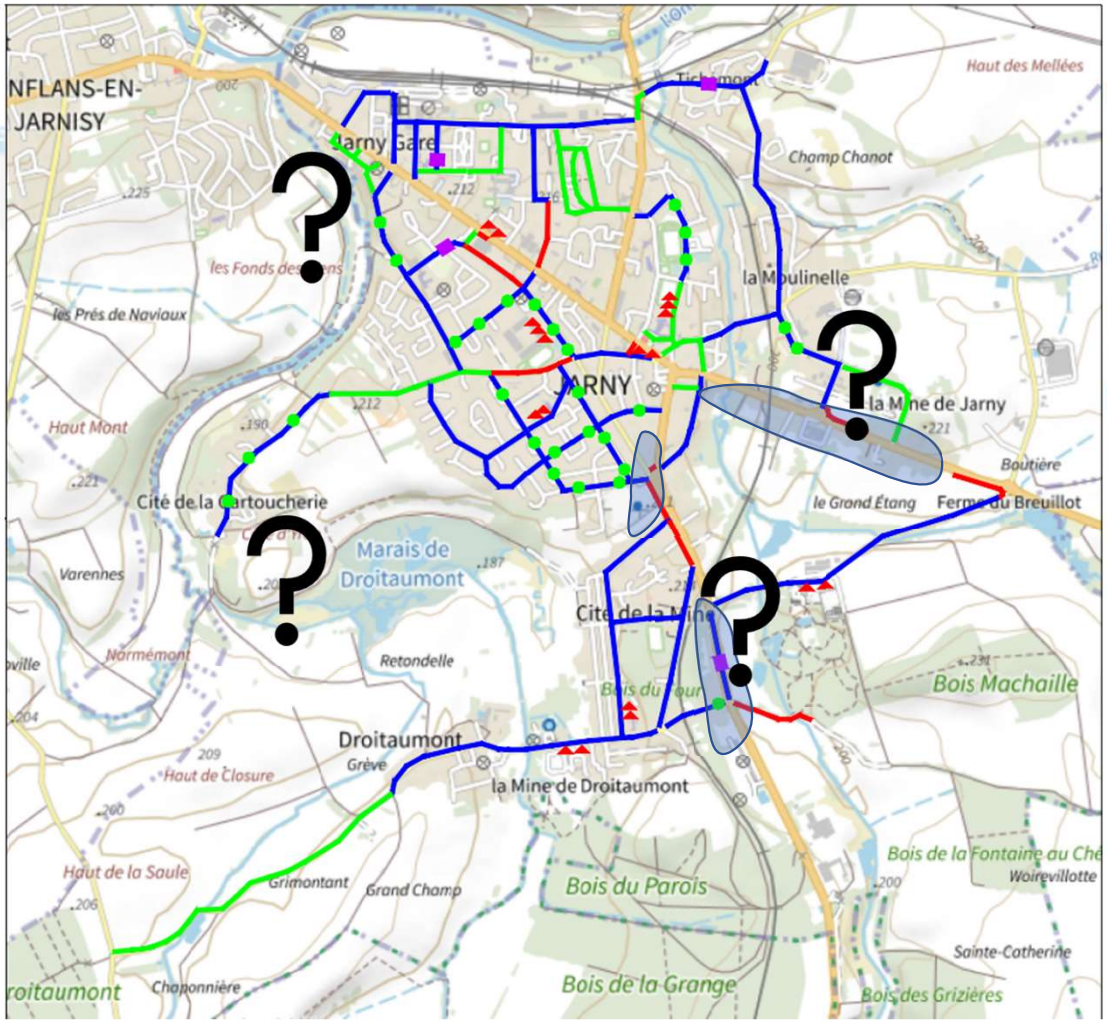

Ce pré-projet tient compte

- Des attentes des ateliers citoyens
- Des balade à vélo
- Des échanges avec le collectif
- Des études stratégiques et techniques
- Des aspects règlementaires – sécurité;
- De domaine public
- Etc.

Il constitue une base de travail sur laquelle s'appuie la concertation !

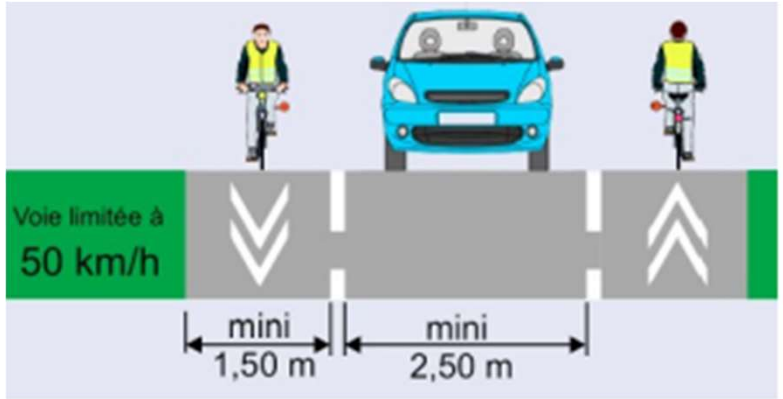
Voie limitée à
50 km/h
mini
1,50 m
mini
2,50 m

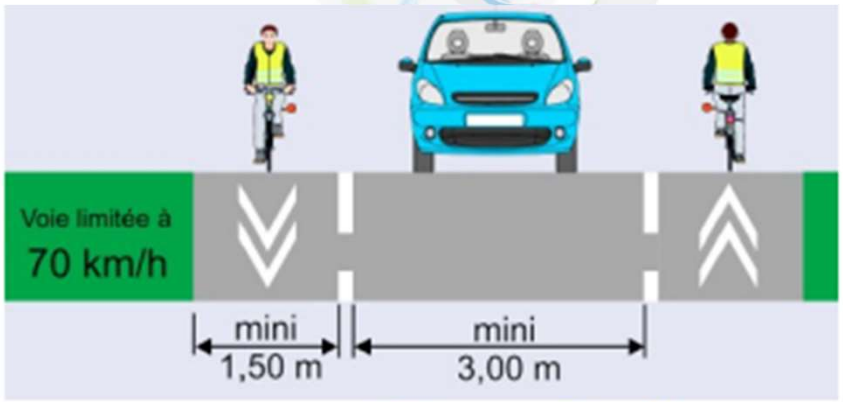
Voie limitée à
70 km/h
mini
1,50 m
mini
3,00 m

ZONE
30

SAUF
EMPLACEMENTS
MATÉRIALISÉS
20



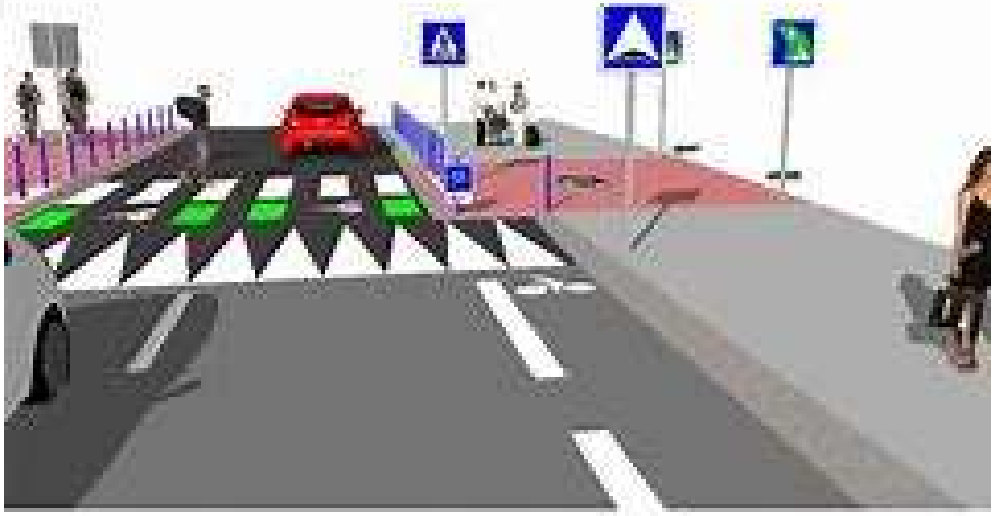

Le pré-projet : plan général de circulation

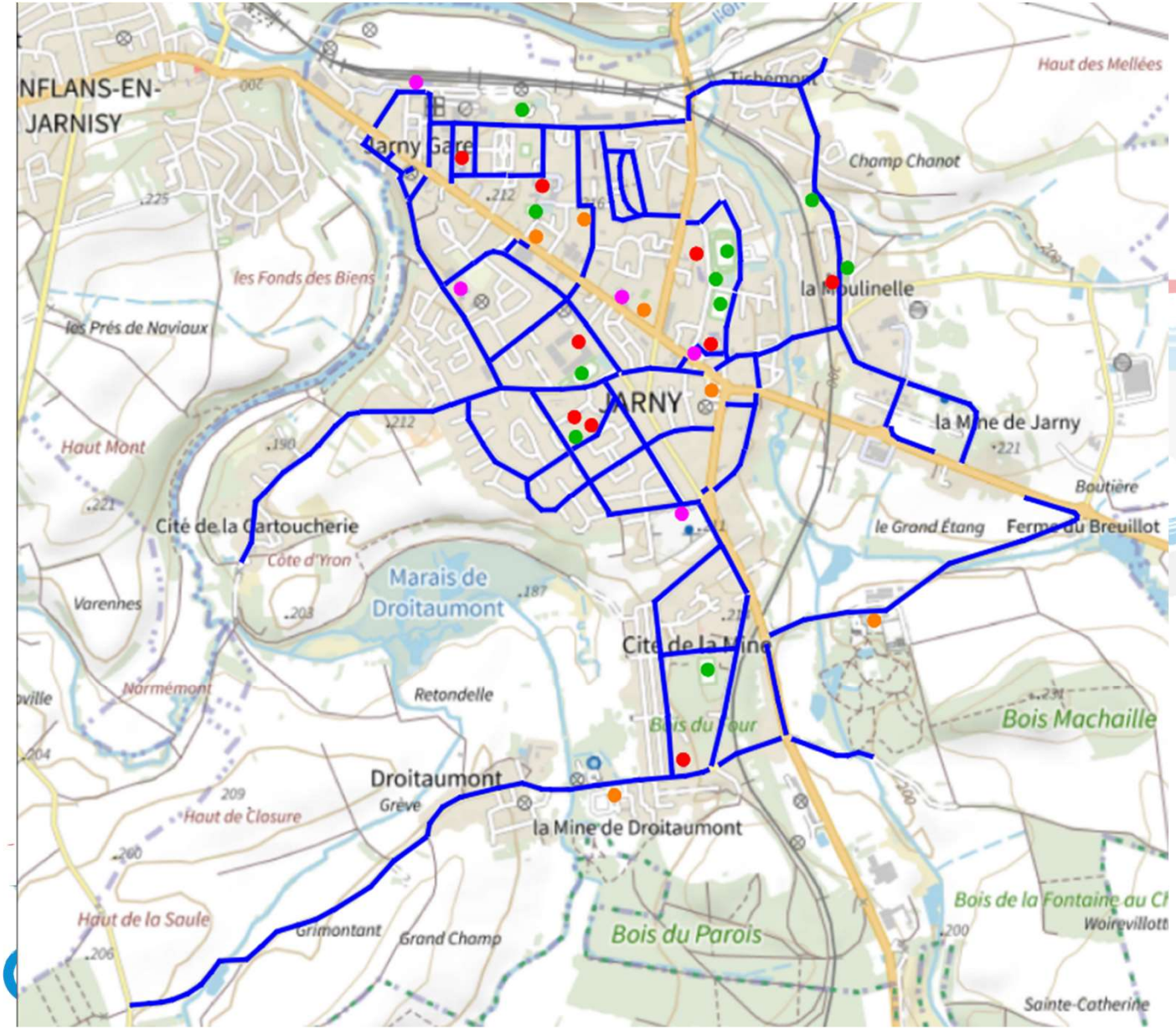

Voie aménagée pour les circulations cyclistes

Pôle d'attractivité - Equipements scolaires

Pôle d'attractivité - Services administratifs

Pôle d'attractivité - Equipements culturels

Pôle d'attractivité - Equipements sportifs

Le pré-projet : plan général cyclable

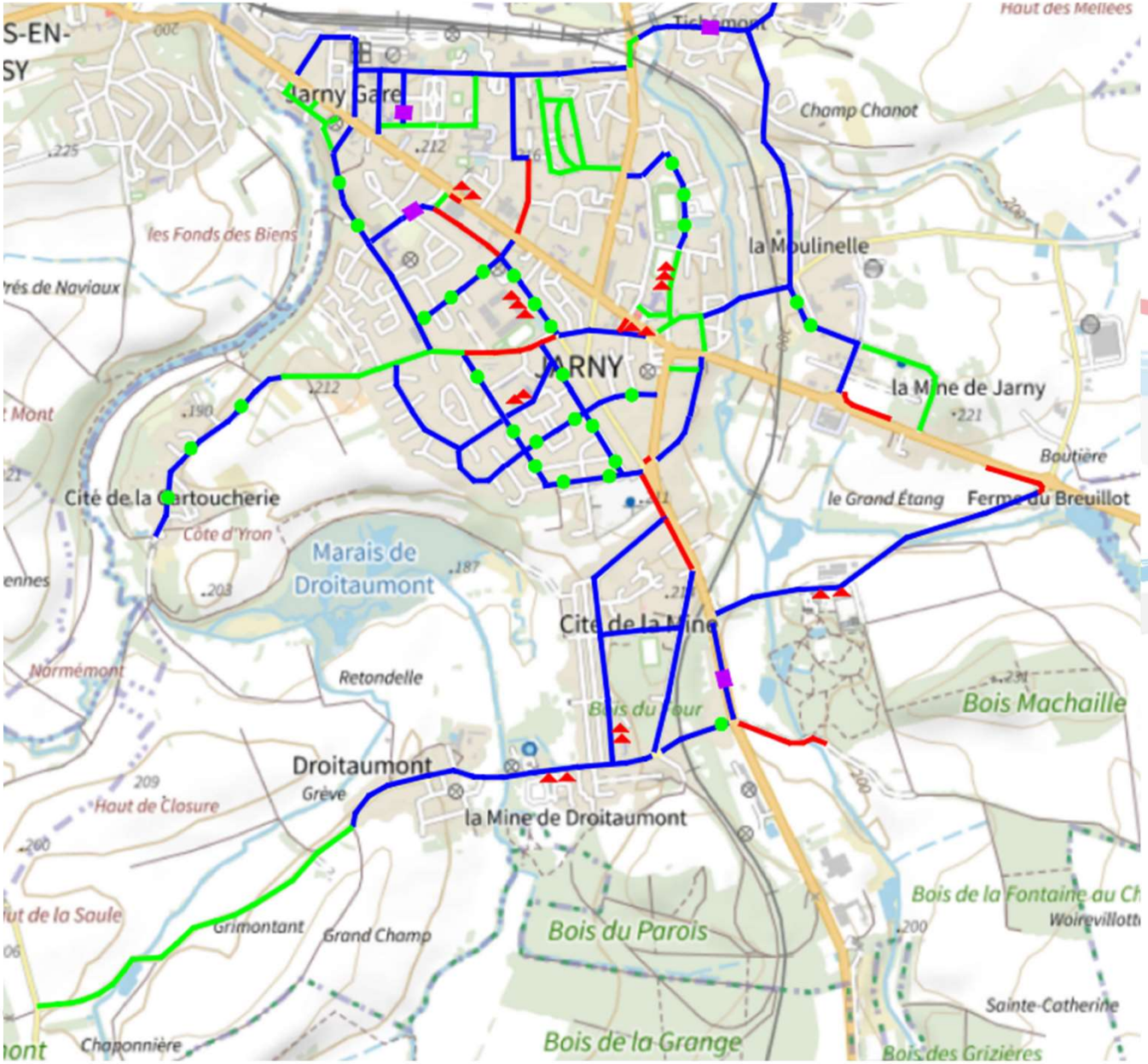

Chaussée à Voie Centrale Banalisée (CVCB) - Signalisation

Aménagement "zone 30" ou "zone de rencontre"

Construction pistes cyclables

Ecluse avec "by-pass" vélo

Plateau surélevé

Abris vélo (4 places)

Le pré-projet : Moulinelle

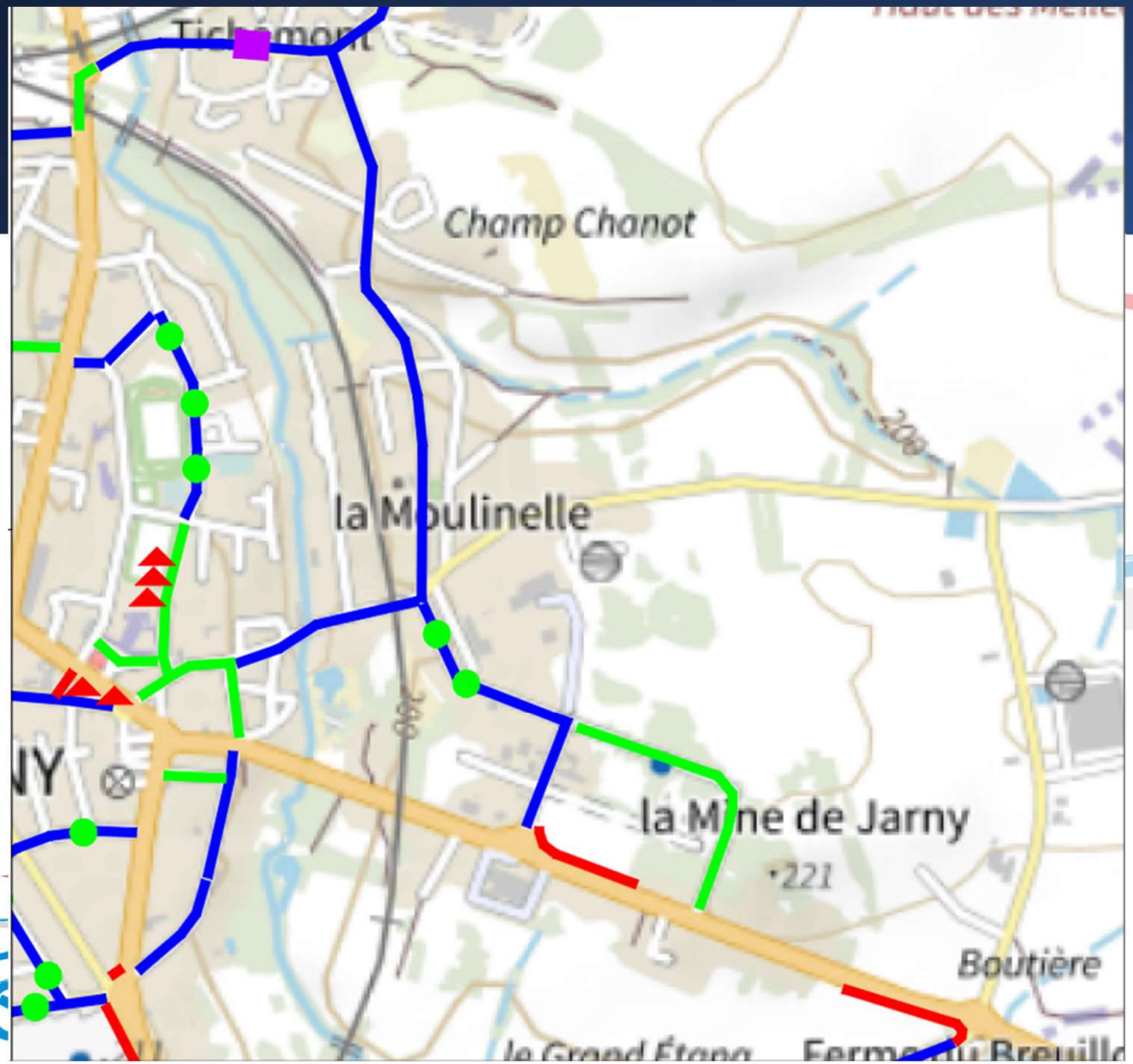

Chaussée à Voie Centrale Banalisée (CVCB) - Signalisation

Aménagement "zone 30" ou "zone de rencontre"

Construction pistes cyclables

Ecluse avec "by-pass" vélo

Plateau surélevé

Abris vélo (4 places)

Le pré-projet : Moulinelle

Avant aménagement	Après aménagement

Secteur Moulinelle - Rue de Metz - Partie Est
Soutènement et Construction Piste





Le pré-projet : Moulinelle

Avant aménagement	Après aménagement
	

Secteur Moulinelle - Rue de Moulinelle
Marquage CVCB

Le pré-projet : Moulinelle

Avant aménagement	Après aménagement
	

Secteur Moulinelle - Rue de Tichémont
Marquage CVCB

Le pré-projet : Moulinelle

Les types aménagements

Avant aménagement	Après aménagement
	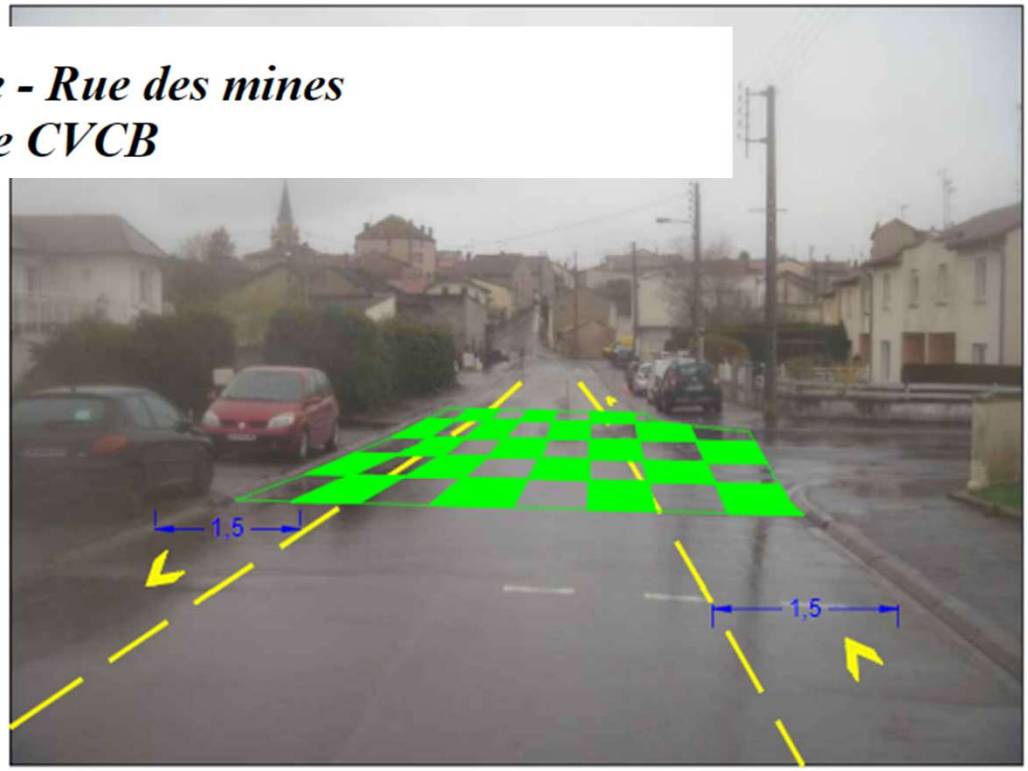

Secteur Moulinelle - Rue des mines
Marquage CVCB

Le pré-projet : Moulinelle

Les types aménagements

Avant aménagement	Après aménagement
	

Secteur Moulinelle - Rue des Ormes
Marquage CVCB

Le pré-projet : Moulinelle

Avant aménagement	Après aménagement

Secteur Moulinelle - Rue Sainte Barbe
Marquage CVCB

Le pré-projet : Moulinelle

Avant aménagement	Après aménagement

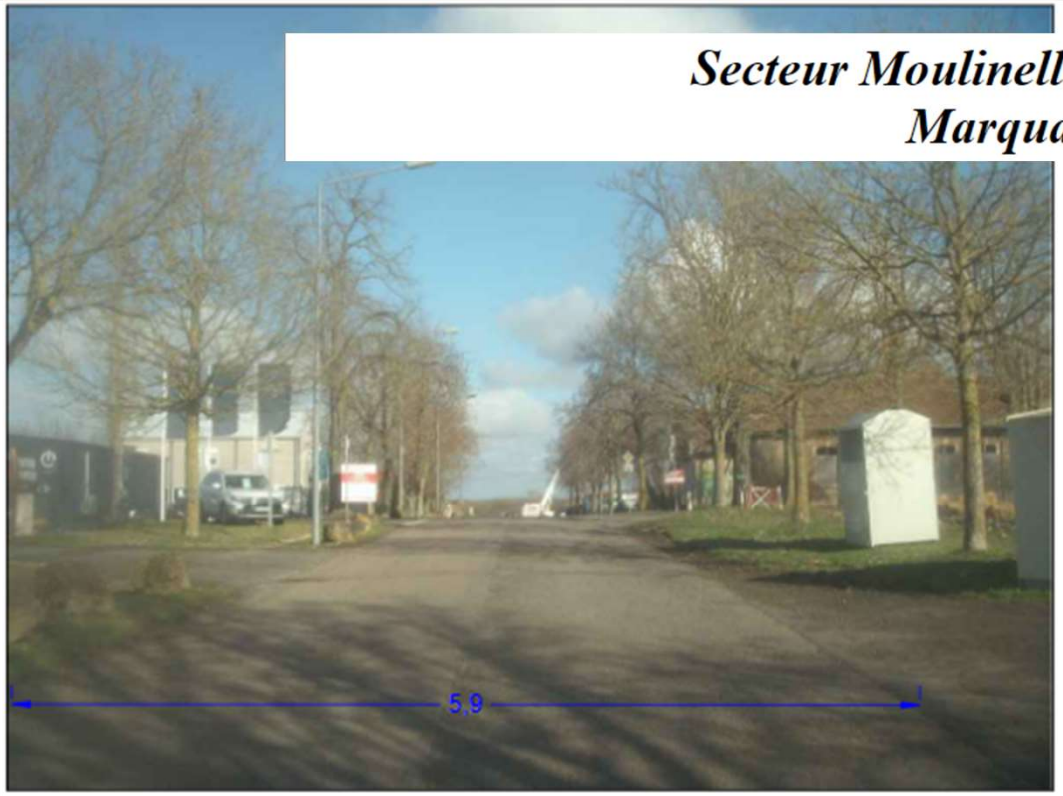



Secteur Moulinelle - Rue Victor Hugo
Marquage CVCB

Avant aménagement	Après aménagement

Secteur Droitaumont - Accès au château de Moncel
Création de piste en enrobés

Avant aménagement	Après aménagement

Secteur Droitaumont - Rue Emile Bouchotte - RD603/Château
Marquage CVCB

Avant aménagement	Après aménagement
	

Secteur Droitaumont - Rue Emile Bouchotte - Château/RD952
Marquage CVCB